


Canada Est : Sentiers, Lacs et Forêts 12 Jours – 10 Nuits Entrée Toronto - Sortie Montréal



Un itinéraire destiné à vous faire profiter de toutes les richesses et des beautés de la nature encore préservée de l'est canadien. La nature est changeante au fil des saisons et elle est flamboyante durant le fameux été indien (entre fin septembre et mi-octobre). Nous avons prévu une étape de 2 nuits à la Pourvoirie du Lac Blanc, centre de villégiature écoresponsable où vous pourrez pleinement vous ressourcer.

ITINERAIRE :

- JOUR 1 : FRANCE → TORONTO
- JOUR 2 : TORONTO / NIAGARA FALLS / TORONTO
- JOUR 3 : TORONTO / REGION DES MILLES-ILES / REGION D'OTTAWA
- JOUR 4 : REGION D'OTTAWA / MONTREAL
- JOUR 5 : MONTREAL / QUEBEC
- JOUR 6 : QUEBEC
- JOUR 7 : QUEBEC / TADOUSSAC / REGION DU SAGUENAY
- JOUR 8 : REGION DU SAGUENAY / LAC SAINT-JEAN / LAC BOUCHETTE
- JOUR 9 : LAC BOUCHETTE / MAURICIE
- JOUR 10 : MAURICIE
- JOUR 11 : MAURICIE / MONTREAL → FRANCE
- JOUR 12 : FRANCE



VOUS AIMEREZ

- Les balades pédestres prévues pour une immersion au cœur des espaces naturels
- Observer des ours noirs dans leur habitat naturel
- Passez une soirée typique nord-américaine autour d'un feu de camp en grillant des chamallows

JOUR 1 : FRANCE → TORONTO

Envol à destination de Toronto. Transfert et installation à l'hôtel pour deux nuits. *Dîner libre.*

JOUR 2 : TORONTO / NIAGARA FALLS / TORONTO

(260 km - environ 3h)

Petit-déjeuner.

Tour d'orientation de Toronto, la Ville Reine. *Toronto est une ville dynamique et se veut « la métropole la plus cosmopolite du globe ». La présence de nombreuses communautés d'origine étrangère donne un coup de fouet à la culture, à la cuisine et au rythme de la ville (quartiers ethniques). Des centres commerciaux et de récents buildings se sont implantés entre les rues fleuries, les parcs et les petites entreprises de la cité industrielle des années 1960. Vous aurez l'occasion de découvrir les imposants gratte-ciel du cœur financier du Canada, le parlement ontarien et son charme très « british », l'impressionnant SkyDome où évoluent de nombreuses équipes sportives, le Harbourfront, l'espace culturel de la ville créé par le gouvernement fédéral pour relancer le tourisme dans les années 1970, la Tour du CN, haute de 553 mètres, l'emblème de la mégalopole... Départ pour Niagara Falls. Arrêt en cours de route à Niagara-on-the-Lake. Cette charmante petite ville dont l'architecture du XIXe siècle est l'une des mieux conservée du pays, fut la première capitale du Haut-Canada. Vous découvrirez ses charmantes demeures restaurées dans une ambiance très anglaise. La verdure des parcs fait de la ville un endroit très agréable et serein à visiter.*

Excursion en bateau jusqu'au pied des chutes canadiennes dites en fer à cheval. *Les Chutes du Niagara forment l'une des plus grandes merveilles de la nature. Situées en plein centre-ville, leur hauteur n'est pas exceptionnelle, mais leur ampleur et la puissance des eaux qui s'engouffrent ne peuvent manquer d'impressionner les visiteurs : 6 810 000 litres d'eau par seconde.*

Déjeuner dans un restaurant avec vue panoramique sur les chutes.

Retour à Toronto. **Dîner. Nuit à l'hôtel.**

JOUR 3 : TORONTO / REGION DES MILLE-ÎLES / REGION D'OTTAWA

(295 km - environ 3h30)

Petit-déjeuner.

Départ vers la région des Mille-Îles. *Un millier d'îles et d'îlots datant de la période glaciaire parsèment, sur près de 80 km, le fleuve Saint-Laurent. Cette région nommée les Mille-Îles est très prisée des vacanciers qui, depuis des décennies, naviguent entre les îles du fleuve Saint-Laurent de part et d'autre de la frontière du Canada et des Etats-Unis. Pour faire une île, il faut en fait un arbre et 6 pieds carré de terre. Les maisons sont parfois plus grandes que l'île elle-même. Vendues par les indiens au gouvernement puis revendues pour quelques dollars, ces îles appartiennent désormais aux riches sénateurs et aux hauts fonctionnaires qui y installent leurs résidences secondaires.*

Déjeuner en cours de route. **Arrêt à la « Grosse Pomme »**, une institution dans la région, il paraît qu'on y savoure les meilleures tartes aux pommes locales et faites sur place ! Vous aurez l'occasion d'en déguster.

Puis croisière d'environ 1h autour des îles.

Continuation vers la région d'Ottawa.

Dîner. Nuit à l'hôtel.

JOUR 4 : REGION D'OTTAWA / MONTREAL

(365 km - environ 4h)

Petit-déjeuner.

Tour d'orientation d'Ottawa. *À la fois ville des parlementaires et des diplomates, ville historique et artistique, Ottawa occupe un magnifique site sur la rive sud de la rivière Outaouais. Réputée pour sa qualité de vie, Ottawa est également considérée comme la plus bilingue des villes anglophones du Canada.* Vous découvrirez **la rue Wellington** et ses bâtiments officiels, **la colline du Parlement**, regroupant le Parlement canadien et la tour de la Paix de style néo-gothique, entourée de larges pelouses. C'est le centre stratégique de la ville et le lieu de rassemblement pour les fêtes du 1^{er} juillet, **la promenade Sussex** où l'on retrouve les résidences officielles du Premier Ministre et du Gouverneur Général, ainsi que quelques ambassades, le **canal Rideau** traversant gracieusement la ville et ses écluses qui relient la rivière Outaouais, le **Château Laurier** et son architecture médiévale, le seul édifice d'inspiration française de la ville, **Byward Market**, un marché en journée et un quartier animé dès la nuit tombée qui a conservé ses vieilles bâtisses. C'est également le coin des motards, fiers d'exposer leurs machines rutilantes aux passants...

Déjeuner.

Route pour Montréal.

Dîner libre. Nuit à l'hôtel en centre-ville.


JOUR 5 : MONTREAL / QUEBEC

(250 km - environ 3h)

Petit-déjeuner.

Visite guidée de Montréal, *située sur une île de 500 km², délimitée par le Saint Laurent au Sud et la rivière des Prairies au Nord. La rue Saint Laurent coupe la ville en deux, autrefois frontière imaginaire qui séparait la bourgeoisie anglophone de l'Ouest (quartiers résidentiels et d'affaires) et les quartiers francophones et les usines de l'Est.* Vous découvrirez **le vieux Montréal**, où se trouvent les plus anciennes maisons, **la place d'Armes**, où s'élève le Vieux Séminaire à l'architecture élégante, le plus ancien bâtiment de Montréal, le Mont Royal, **la place Jacques Cartier** et le Vieux Port, **la basilique Notre Dame**, de style gothique dont les vitraux retracent l'histoire religieuse de Montréal et les principales étapes de la fondation de la ville (entrée non incluse), le **centre-ville** et ses gratte-ciels aux lignes modernes...

Déjeuner de « smoked meat », spécialité montréalaise.

 En début d'après-midi, vous pourrez profiter d'une **promenade sur les sentiers du parc du Mont Royal**, à la découverte de cet espace vert, symbole naturel de la ville, aménagé par Frédéric Law Olmsted réputé pour la conception de Central Park à New York. Vous terminerez la balade au **belvédère** offrant une vue panoramique sur la ville.

Puis départ en direction de **Québec** que vous rejoindrez par la plus vieille route du Québec : le « Chemin du Roy ». Elle fut construite au début du XVIII^{ème} siècle, pour relier Québec à Montréal. Arrivée à Québec par le traversier avec une vue magnifique sur le château Frontenac.

Installation à l'hôtel pour deux nuits. **Dîner. Nuit à l'hôtel.**

JOUR 6 : QUEBEC


Petit-déjeuner.

Visite guidée de Québec, la seule ville fortifiée d'Amérique du Nord. *Québec est pour les Nord-américains un avant-goût d'Europe : une vieille ville, très belle, qui puise son originalité dans son décor de film de cape et d'épée. Vous serez certainement séduits par les charmes de cette cité historique consacrée joyau du patrimoine international par l'UNESCO.*

Vous découvrirez **les plaines d'Abraham** ou le parc des Champs-de-Bataille. C'est ici qu'en 1759 la France perdit son empire d'Amérique. Y sont édifîés les statues de Jeanne d'Arc et du Général de Gaulle, **la place Royale**, un des plus anciens quartiers d'Amérique du Nord, Samuel de Champlain y construisit sa première cabane au Canada, le **château Frontenac**, de style Renaissance française, qui est pour Québec ce que la Tour Eiffel est pour Paris : le symbole de la ville, qui se dresse au-dessus du Saint-Laurent, **la vieille ville** et ses

remparts, construits au cours du XVIII^{ème} siècle, le **quartier du petit Champlain**, aux ruelles tortueuses, la **place d'Armes** ou encore le **Fort Britannique**...

Déjeuner. Continuation vers le parc de la **chute Montmorency**. *Faisant face à l'île d'Orléans, elle est plus haute de 30m que celles de Niagara, bien que moins impressionnante.*

 Les plus courageux pourront entamer **une marche pour faire le tour de la chute par le pont suspendu et les escaliers panoramiques** (487 marches !) d'où les points de vue sont exceptionnels. Retour à Québec, avec un petit tour de **l'île d'Orléans**. *L'île d'Orléans ressemble à la Normandie ! Une véritable architecture rurale s'offre à vous : paysages parsemés de maisons de pierre, de vieilles fermes, d'églises de pierre et de chapelles de procession. On y dénombre encore aujourd'hui environ 50 maisons datant du régime français.*

Dîner libre. **Nuit à l'hôtel.**


JOUR 7 : QUEBEC / TADOUSSAC / REGION DU SAGUENAY

(400 km - environ 5h30)

Petit-déjeuner.

Départ matinal pour le petit port de Tadoussac, considéré comme l'une des plus belles baies du monde. *Situé à l'embouchure du Saguenay, Tadoussac est la région de prédilection pour l'observation des baleines et autres mammifères marins de juin à septembre.*

Déjeuner.

 En fonction du temps, vous pourrez profiter d'une promenade en bord de fleuve sur le sentier de la Pointe-de-l'Islet au cours de laquelle vous apercevrez peut-être quelques mammifères marins.

En option à réserver sur place (€) Embarquement pour une croisière d'observation des baleines (environ 3h), guidée par des experts navigateurs et biologistes. Découverte de ces impressionnants mammifères : bélugas, rorquals, phoques, et avec un peu de chance la baleine bleue, plus grand mammifère de la planète.

Poursuite par la route du Fjord du Saguenay, portion d'océan serré entre des caps vertigineux offrant tout un monde d'images et de sensations à couper le souffle.

Dîner. **Nuit à l'hôtel.**

JOUR 8 : REGION DU SAGUENAY / LAC SAINT-JEAN / LAC BOUCHETTE

(150 km - environ 2h)


Petit-déjeuner.

Départ pour la découverte du Lac Saint-Jean, véritable mer intérieure située au sein d'une région économiquement très dynamique.

Le Lac St-Jean est une ancienne cuve glaciaire nourrie par les eaux d'une dizaine de rivières dont le paysage de dunes et de plages sablonneuses est tout simplement magnifique.

Route vers le **zoo de Saint-Félicien**, réputé pour être le plus beau du Québec. A bord d'un petit train grillagé, vous traverserez de vastes enclos dans lesquels évoluent les animaux sauvages en liberté. Vous découvrirez des ours, des caribous, des bisons, des orignaux, des loups... dans leur habitat naturel.

Déjeuner de spécialités du lac Saint-Jean.

 Vous pourrez profiter d'une **marche dans le parc régional des Grandes Rivières**. Ensuite, vous partirez à la rencontre d'un peuple des Premières nations avec **la visite du musée Innu de Mashteuiatsh**. Vous découvrirez la culture et le mode de vie des Pekuakamiulnuatsh. Continuation vers l'Ermitage Saint-Antoine, sanctuaire unique dans un cadre naturel situé aux abords de lacs et montagnes. Vous pourrez profiter d'une vue panoramique qu'offre la tour d'observation de 25m sur la nuit étoilée. **Soirée conviviale feu de camp et guimauves.** *Soirée feu de camp indisponible pour le départ du 8 septembre 2025*

Dîner. **Nuit à l'hôtel.**

JOUR 9 : LAC BOUCHETTE / MAURICIE

(330 km - environ 4h30)

Petit-déjeuner.

Départ pour la région de la Mauricie, composée de collines, de lacs et de cascades. Arrêt au parc des Chutes-de-le-Petite-Rivière-Bostonnais où vous pourrez observer la beauté des paysages et la rivière Saint-Maurice depuis la tour d'observation.


Déjeuner en cours de route.

Arrivée et installation à la pourvoirie du Lac Blanc pour deux nuits. Vous pourrez profiter des aménagements du site : plage, randonnée pédestre pour l'observation de la faune et la flore locale, activités nautiques sur le lac : canot, kayak, pédalo. Certaines activités sont en option tel que les massages ou l'observation du castor en rabaska ou le buggy.

En fin d'après-midi, **animation « parlure québécoise »**. L'occasion d'une franche rigolade sur les expressions québécoises. **Dîner. Nuit à l'hôtel.**

JOUR 10 : MAURICIE

Petit-déjeuner.

Matinée libre pour profiter des nombreuses installations de la pourvoirie.  Ceux qui le souhaitent pourront partir pour une randonnée sur les sentiers environnants.

Départ pour la visite d'observation de l'ours. Accompagnés d'un guide, vous pourrez en apprendre davantage sur le mode de cet animal impressionnant. Une installation en plein cœur de la forêt vous permet de le voir en action dans son milieu naturel pendant qu'il se nourrit.

Déjeuner et dîner à la pourvoirie.

JOUR 11 : MAURICIE / MONTREAL → FRANCE

(135 km - environ 2h)

Petit-déjeuner.

En fonction des horaires de vol, départ pour Montréal.

Arrêt en cours de route pour déjeuner dans une cabane à sucre. Vous goûterez aux spécialités de l'érable dans une atmosphère typiquement québécoise.

Transfert à l'aéroport. Assistance aux formalités d'enregistrement et **envol à destination de la France.** Dîner et nuit à bord.

JOUR 12 : FRANCE

Petit déjeuner à bord. Arrivée en France.

BON A SAVOIR :

- Les hôtels de 1^{ère} catégorie standard équivalent aux 2-3* français.
- Les bus n'ont qu'une seule porte à l'avant.
- Et pour être au plus proche de cette nature, nous vous proposons des marches, toutes accessibles à tous mais facultatives, accompagnées ou libres selon le nombre de participants et sujettes à modifications.
- Dans votre budget, n'oubliez pas les pourboires aux guides et chauffeurs qui sont très importants.
- Nous ne pouvons garantir de voir des animaux sauvages lors des sorties d'observation

Canada Est : Sentiers, lacs et forêts

12 Jours - 10 Nuits

Été 2025

Minimum : 10 participants

Maximum : 40 participants

Dates de départ	CIE	Prix TTC/pers. à partir de De Paris
9 juin 2025	AF	3030 €
4 août 2025	TS	3450 €
8 septembre 2025	AF	3030 €
15 septembre 2025	TS	3030 €
29 septembre 2025	AC	3200 €
6 octobre 2025	TS	3030 €
<i>Supplément chambre individuelle</i>		+820 €
<i>Réduction triple*</i>		- 70 €
<i>Réduction quadruple*</i>		- 120 €

*Chambres composées de 2 lits doubles

Merci de noter que ce plan de vols et les horaires vous sont communiqués à titre indicatif.

N° de vol	Départ	Arrivée	Horaires	
TS 189	PARIS CDG	TORONTO	12H20	14H45
TS 110	MONTREAL	PARIS CDG	21H30	10H20 le lendemain

Partez de votre région : supplément à partir de 250 € par personne, de certaines villes de province (à reconfirmer au moment de la réservation).

NOS PRIX COMPRENNENT :

- Les vols internationaux Paris / Toronto - Montréal / Paris en classe économique avec AIR TRANSAT ou autre compagnie régulière.
- Les transferts et transports terrestres en autocar privé adapté à la taille du groupe durant tout le circuit.
- Les services d'un guide parlant français durant tout le circuit.
- Les visites et excursions mentionnées au programme.
- L'hébergement 10 nuits base chambre double en hôtels de 1ère catégorie standard excentrés (excepté à Montréal en centre-ville) mentionnés ou similaires.
 - Toronto : Quality Inn Toronto Airport
 - Ottawa : Quality Inn and Suites Gatineau
 - Montréal : Le Faubourg
 - Québec : Quality Inn

- Région du Saguenay : Travelodge Alma
- Lac Bouchette : Ermitage Saint-Antoine
- Mauricie : Pourvoirie du Lac Blanc
- La pension complète du petit déjeuner du jour 2 au déjeuner du jour 11 moins 2 repas.
- Les taxes locales, provinciales et fédérales.
- Les taxes et le service dans les hôtels et les restaurants.
- Les taxes d'aéroports internationales et la TSBA : 420 € de Paris (révisables).

NOS PRIX NE COMPRENNENT PAS :

- Les repas mentionnés comme libres.
- Les boissons.
- Les visites et excursions optionnelles.
- Les dépenses de nature personnelle.
- Les pourboires aux guides et au chauffeur. Il est recommandé de laisser environ 7 \$ par jour et par personne.
- Le port des bagages.
- Les frais d'autorisation AVE (environ 7 \$ CAD).
- Les assurances annulation, assistance-rapatriement, bagages.
- Le carnet de voyage : 30 € (pochette en tissu, étiquette bagage, petit guide et document de voyage).

NOTE IMPORTANTE :

Le descriptif du circuit doit être considéré comme idéal ; il est susceptible de modifications au regard de considérations indépendantes de notre volonté (modification de la grille aérienne ou d'horaires, jours de marché, conditions climatiques ou naturelles...).

CONDITIONS GENERALES :

Nos tarifs sont fluctuants, calculés sur la base d'1 \$ CAD ne dépassant pas 0.72 €. Ils sont sujets à modifications en cas d'augmentation du cours des devises, des prix du carburant ou du transport aérien.

Tous nos tarifs sont donnés à partir des conditions économiques et des indications de nos fournisseurs. Ils sont susceptibles d'être modifiés jusqu'à 21 jours de l'arrivée, principalement en fonction des taxes d'état et des taxes de séjour en vigueur, ainsi que du prix de l'essence.

Pour des raisons techniques, ce circuit ainsi que certains éléments du programme peuvent être modifiés ou remplacés.

IMPORTANT :

Dans le contexte actuel de pandémie de COVID-19, les conditions de voyage à l'étranger évoluent constamment et sont soumises aux mesures prises par chaque pays.

Les formalités administratives et sanitaires d'entrée et de sortie des territoires, ainsi que de circulation à l'intérieur du pays, sont susceptibles de changer à tout moment et sans préavis.

Il appartient à chaque voyageur de vérifier l'évolution des modalités de voyage jusqu'au jour du départ.

ATTENTION : Le Canada a mis en place un programme d'autorisation de voyage électronique (AVE) ; les citoyens en provenance de pays dispensés de visa devront obtenir une autorisation électronique avant d'entrer au Canada par voie aérienne ou d'y transiter.

Des frais de 7 \$ sont à payer pour l'examen de la demande d'autorisation de voyage électronique.

L'autorisation de voyage électronique est **valide pour une période de cinq ans** à compter de sa délivrance au demandeur ou jusqu'à la première en date des dates ci-après si celles-ci surviennent avant l'expiration de cette période :

- a) la date d'expiration du passeport ou autre titre de voyage du demandeur ;
- b) la date d'annulation de l'autorisation de voyage électronique ;
- c) la date à laquelle une nouvelle autorisation de voyage électronique est délivrée au demandeur.

La demande d'autorisation de voyage électronique doit être faite au moyen du système électronique que le ministère (Immigration et citoyenneté Canada) met à disposition sur le lien suivant :

<https://onlineservices-servicesenligne.cic.gc.ca/eta/welcome>

Une fois que vous aurez reçu le mail de confirmation de votre AVE, il est fortement conseillé d'aller vérifier sur le lien suivant que le statut de l'autorisation est bien validé : https://onlineservices-servicesenligne.cic.gc.ca/eta/applicationQuery?lang=fr&_ga=1.225563486.59711703.1487166682

En effet, dans certains cas, la demande peut être approuvée par mail alors que le statut de votre AVE n'est pas validé.